

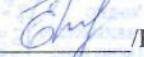


Муниципальное казенное общеобразовательное учреждение
«Верхнетеченская средняя общеобразовательная школа
имени Героя Советского Союза М.С.Шумилова»

Рассмотрено Руководитель ШМО  /Баженова Е.В./ Протокол № <u>1</u> от « <u>30</u> » <u>августа</u> 20 <u>22</u> г.	Согласовано Заместитель директора по УВР  /Шипицына М.М./ « <u>31</u> » <u>августа</u> 20 <u>22</u> г.	Утверждена приказом директора школы  /Казанцева Е.Ю./ № <u>184</u> от <u>01 09</u> 20 <u>22</u> г.
--	--	--

Рабочая программа
по курсу «Практическая география»

6 класс

на 2022-2023 учебный год

Разработана
Мамаевой Надеждой Л.
учителем географии первой
квалификационной категории

с. Верхняя Теча

2022

Рабочая программа элективного курса по географии

«Практическая география» 6 класс.

Пояснительная записка.

Начальный курс – первая ступень в географическом образовании школьников.

Главная цель изучения курса – овладение «азбукой» нового для учащихся учебного предмета. При его изучении учащиеся должны усвоить основные предметные понятия о географических объектах, явлениях, земных оболочках. Эта цель решается на уроках географии. Однако сокращение учебных часов в два раза не позволяет полноценно сформировать практические умения и навыки работы с картами.

Карта, как известно, это «альфа и омега географии», важнейший источник географической информации.

Элективный курс по географии позволит учащимся в оптимальном темпе освоить навыки работы с картами. Здесь будут отработаны такие умения как определение расстояний по масштабу, определение направлений по компасу, плану местности, географической карте и глобусу, определение географических координат точек по карте и глобусу, описание географических объектов по карте.

Вторая важная цель курса – предоставить учащимся возможность для творческой работы, на которую в отведённый час урока не хватает времени.

Занятия курса позволят сильным учащимся представить свои проекты и устные творческие работы, обсудить их с учителем и одноклассниками, а слабым учащимся получить помощь учителя в освоении трудных тем курса.

Задачи:

- Научить географическому языку.
- Вооружить учащихся знаниями о пользовании планом местности, картой.
- Изучить географию своего края. Использование краеведческого материала для проведения практических работ.

- Развивать самостоятельность и творчество при решении практических задач, умения учащихся работать с научно-популярной и справочной литературой, сравнивать и выделять главное, делать выводы.
- Воспитывать географическую культуру.

Рабочая программа разработана на основе Федерального государственного образовательного стандарта общего образования, основной образовательной программы основного общего образования МКОУ «Верхнетеченской СОШ». На элективный курс по географии отведено **17 часа часов в год**.

Применяемые технологии:

- технологии развивающего обучения;
- здоровье сберегающие технологии;
- технология информационно – коммуникативного обучения;
- проектные технологии.

Типы и формы уроков:

- уроки рефлексии, где учащиеся закрепляют свое умение применять новые способы действий в нестандартных условиях, учатся самостоятельно выявлять и исправлять свои ошибки, корректируют свою учебную деятельность;
- уроки- практикумы;
- нестандартные уроки: уроки-путешествия, уроки-викторины;
- уроки с использованием ИКТ технологий и здоровье сберегающих технологий.

Основные формы контроля:

беседа, диспут, работа с атласом, практическая и исследовательская работа, самостоятельная подготовка вопросов по теме, подготовка творческих работ, проектов.

Содержание курса «Практическая география.6 класс»

Раздел 1: Изображение земной поверхности (8ч)

Понятие о плане местности. Что такое план местности? Условные знаки плана.

Масштаб. Зачем нужен масштаб? Численный и именованный масштабы. Линейный масштаб. Выбор масштаба.

Стороны горизонта. Ориентирование. Стороны горизонта. Способы ориентирования на местности. Азимут. Определение направления по плану.

Изображение на плане неровностей земной поверхности. Рельеф. Относительная высота. Абсолютная высота. Горизонтали (изогипсы). Профиль местности.

Составление простейших планов местности. Глазомерная съёмка. Полярная съёмка. Маршрутная съёмка.

Практические работы:

1. Изображение здания школы в масштабе.
2. Определение направлений и азимутов по плану местности.
3. Составление плана местности методом маршрутной съёмки.

Форма и размеры Земли. Форма Земли. Размеры Земли. Глобус – модель земного шара.

Географическая карта. Географическая карта – изображение Земли на плоскости. Виды географических карт. Значение географических карт. Современные географические карты.

Градусная сеть на глобусе и картах. Меридианы и параллели. Градусная сеть на глобусе и карте.

Географическая широта. Определение географической широты.

Географическая долгота. Определение географической долготы. Географические координаты.

Изображение на физической карте высот и глубин. Изображение на физической карте высот и глубин отдельных точек. Шкала высот и глубин.

Практическая работа:

4. Определение географических координат объектов и объектов по их географическим координатам.

Раздел 2: Литосфера - каменная оболочка Земли (3ч)

Земля и ее внутреннее строение. Внутреннее строение Земли. Земная кора. Изучение земной коры человеком. Из чего состоит земная кора. Магматические, осадочные и метаморфические горные породы.

Движения земной коры. Вулканизм. Землетрясения. Что такое вулканы? Горячие источники и гейзеры. Медленные вертикальные движения земной коры. Виды залегания горных пород.

Рельеф суши. Горы. Рельеф гор. Различия гор по высоте. Изменение гор во времени. Человек в горах.

Равнины суши. Рельеф равнин. Различия равнин по высоте. Изменение равнин во времени.

Практическая работа:

5. Описание форм рельефа.

Раздел 3: Гидросфера - водная оболочка Земли (2ч)

Вода на Земле. Что такое гидросфера? Мировой круговорот воды.

Части Мирового океана. Свойства вод Океана. Что такое Мировой океан. Океаны. Моря, заливы и проливы. Свойства вод океана. Соленость. Температура.

Реки. Что такое река? Бассейн реки и водораздел. Питание и режим реки. Реки равнинные и горные. Пороги и водопады. Каналы. Использование и охрана рек.

Озера. Что такое озеро? Озерные котловины. Вода в озере. Водохранилища.

Ледники. Как образуются ледники? Горные ледники. Покровные ледники. Многолетняя мерзлота

Практическая работа.

6. Составление описания внутренних вод.

Раздел 4: Атмосфера – воздушная оболочка Земли (3ч)

Атмосфера: строение, значение, изучение. Атмосфера — воздушная оболочка Земли. Строение атмосферы. Значение атмосферы. Изучение атмосферы.

Температура воздуха. Как нагревается воздух? Измерение температуры воздуха. Суточный ход температуры воздуха. Средние суточные температуры воздуха. Средняя месячная температура. Средние многолетние температуры воздуха. Годовой ход температуры воздуха. Причина изменения температуры воздуха в течение года.

Атмосферное давление. Ветер. Понятие об атмосферном давлении. Измерение атмосферного давления. Изменение атмосферного давления. Как возникает ветер? Виды ветров. Как определить направление и силу ветра? Значение ветра.

Водяной пар в атмосфере. Облака и атмосферные осадки. Водяной пар в атмосфере. Воздух, насыщенный и ненасыщенный водяным паром. Относительная влажность. Туман и облака. Виды атмосферных осадков. Причины, влияющие на количество осадков.

Погода и климат. Что такое погода? Причины изменения погоды. Прогноз погоды. Что такое климат? Характеристика климата. Влияние климата на природу и жизнь человека.

Практические работы.

7. Построение графика хода температуры и вычисление средней температуры.

8. Построение розы ветров.

9. Построение диаграммы количества осадков по многолетним данным.

КАЛЕНДАРНО - ТЕМАТИЧЕСКОЕ ПЛАНИРОВАНИЕ

элективного курса «Практическая география» по географии в 6 классе

Планируемая дата	Фактическая дата	№ урока	Темы занятий
Сентябрь	Сентябрь		Изображения земной поверхности и

			<i>их использование (8 часов).</i>
		1	Наблюдения за погодой. Оформление календаря наблюдений за погодой
		2	Читаем план местности. Диктант по условным знакам.
		3	Ориентируемся по компасу и плану
		4	Измеряем расстояния на плане местности
		5	Читаем рельеф на плане местности
Октябрь	Октябрь	6	Измеряем расстояния на карте и глобусе. Определяем высоты и глубины
		7	Определяем направления и расстояния по градусной сетке
		8	Определяем географические координаты точек и находим точки на глобусе и картах по их координатам.
			<i>Литосфера – каменная оболочка Земли (3 часов).</i>
Ноябрь	Ноябрь	9	Представление проектов учащимися по темам: «Землетрясения», «Вулканы», «Гейзеры и горячие источники».
		10	Работаем с физической картой. Изучаем горы суши.
		11	Работаем с физической картой. Изучаем равнины суши.
			<i>Гидросфера – водная оболочка Земли(2 ч.)</i>
		12	Работаем с физической картой. Изучаем моря, заливы, проливы.
		13	Работаем с физической картой. Изучаем реки, озера, водопады.
			<i>Атмосфера – воздушная оболочка Земли (3ч.)</i>
Декабрь	Декабрь	14	Построение графиков температур и диаграммы осадков.
		15	Построение розы ветров (бумажный и электронный варианты).
		16	Описание погоды за день. Объяснение изменений погоды.
			<i>Итоговое занятие курса(1 ч.)</i>
		17	Творческие работы, просмотр и обсуждение
	<i>ИТОГО:</i>		<i>17 часов</i>

Планируемые результаты изучения учебного предмета

Регулятивные универсальные учебные действия

Выпускник научится:

- целеполаганию, включая постановку новых целей, преобразование практической задачи в познавательную;

- самостоятельно анализировать условия достижения цели на основе учета выделенных учителем ориентиров действия в новом учебном материале;
- планировать пути достижения целей;
- устанавливать целевые приоритеты;
- уметь самостоятельно контролировать свое время и управлять им;
- принимать решения в проблемной ситуации на основе переговоров;
- осуществлять констатирующий и предвосхищающий контроль по результату и по способу действия; актуальный контроль на уровне произвольного внимания;
- адекватно самостоятельно оценивать правильность выполнения действия и вносить необходимые коррективы в исполнение, как в конце действия, так и по ходу его реализации;
- основам прогнозирования как предвидения будущих событий и развития процесса.

Выпускник получит возможность научиться:

- самостоятельно ставить новые учебные цели и задачи;
- построению жизненных планов во временной перспективе;
- при планировании достижения целей самостоятельно, полно и адекватно учитывать условия и средства их достижения;
- выделять альтернативные способы достижения цели и выбирать наиболее эффективный способ;
- основам саморегуляции в учебной и познавательной деятельности в форме осознанного управления своим поведением и деятельностью, направленной на достижение поставленных целей;
- осуществлять познавательную рефлексию в отношении действий по решению учебных и познавательных задач;
- адекватно оценивать объективную трудность как меру фактического или предполагаемого расхода ресурсов на решение задачи;
- адекватно оценивать свои возможности достижения цели определенной сложности в различных сферах самостоятельной деятельности.

Коммуникативные универсальные учебные действия

Выпускник научится:

- учитывать разные мнения и стремиться к координации различных позиций в сотрудничестве;
- формулировать собственное мнение и позицию, аргументировать и координировать ее с

позициями партнеров в сотрудничестве при выработке общего решения в совместной деятельности;

- устанавливать и сравнивать разные точки зрения, прежде чем принимать решения и делать выбор;
- аргументировать свою точку зрения, спорить и отстаивать свою позицию не враждебным для оппонентов образом;
- задавать вопросы, необходимые для организации собственной деятельности и сотрудничества с партнером;
- осуществлять взаимный контроль и оказывать в сотрудничестве необходимую взаимопомощь;
- адекватно использовать речь для планирования и регуляции своей деятельности;
- адекватно использовать речевые средства для решения различных коммуникативных задач; владеть устной и письменной речью; строить организовывать и планировать учебное сотрудничество с учителем и сверстниками, определять цели и функции участников, способы взаимодействия; планировать общие способы работы;
- осуществлять контроль, коррекцию, оценку действий партнера, уметь убеждать;
- работать в группе — устанавливать рабочие отношения, эффективно сотрудничать и способствовать продуктивной кооперации; интегрироваться в группу сверстников и строить продуктивное взаимодействие со сверстниками и взрослыми;
- основам коммуникативной рефлексии;
- использовать адекватные языковые средства для отображения своих чувств, мыслей, мотивов и потребностей;
- отображать в речи (описание, объяснение) содержание совершаемых действий, как в форме громкой социализированной речи, так и в форме внутренней речи.

Выпускник получит возможность научиться:

- учитывать и координировать позиции других людей, отличные от собственной позиции;
- учитывать разные мнения и интересы и обосновывать собственную позицию;
- понимать относительность мнений и подходов к решению проблемы;
- продуктивно разрешать конфликты на основе учета интересов и позиций всех его участников, поиска и оценки альтернативных способов разрешения конфликтов; договариваться и приходить к общему решению в совместной деятельности, в том числе в ситуации столкновения интересов;
- брать на себя инициативу в организации совместного действия (деловое лидерство);
- оказывать поддержку и содействие тем, от кого зависит достижение цели в совместной

деятельности;

- осуществлять коммуникативную рефлексию как осознание оснований собственных действий и действий партнера;
- в процессе коммуникации достаточно точно, последовательно и полно передавать партнеру необходимую информацию как ориентир для построения действия;
- вступать в диалог, а также участвовать в коллективном обсуждении проблем, участвовать в дискуссии и аргументации своей позиции, владеть монологической и диалогической формами речи в соответствии с грамматическими и синтаксическими нормами родного языка;
- следовать морально-этическим и психологическим принципам общения и сотрудничества на основе уважительного отношения к партнерам, внимания к личности другого, адекватного межличностного восприятия, готовности адекватно реагировать на нужды других, в частности оказывать помощь и эмоциональную поддержку партнерам в процессе достижения общей цели совместной деятельности;
- в совместной деятельности четко формулировать цели группы и позволять ее участникам проявлять инициативу для достижения этих целей.

Познавательные универсальные учебные действия

Выпускник научится:

- основам реализации проектно-исследовательской деятельности;
- проводить наблюдение и эксперимент под руководством учителя;
- осуществлять расширенный поиск информации с использованием ресурсов библиотек и сети Интернет;
- создавать и преобразовывать модели и схемы для решения задач;
- осуществлять выбор наиболее эффективных способов решения задач в зависимости от конкретных условий;
- давать определение понятиям;
- устанавливать причинно-следственные связи;
- осуществлять логическую операцию установления родо-видовых отношений, ограничение понятия;
- обобщать понятия — осуществлять логическую операцию перехода от видовых признаков к родовому понятию, от понятия с меньшим объемом к понятию с большим объемом;
- осуществлять сравнение и классификацию, самостоятельно выбирая основания и критерии для указанных логических операций;

- строить логические рассуждения, включающие установление причинно-следственных связей;
- объяснять явления, процессы, связи и отношения, выявляемые в ходе исследования;
- структурировать тексты, включая умение выделять главное и второстепенное, главную идею текста, выстраивать последовательность описываемых событий;
- работать с метафорами — понимать переносный смысл выражений, понимать и употреблять обороты речи, построенные на скрытом уподоблении, образном сближении слов.

Выпускник получит возможность научиться:

- основам рефлексивного чтения;
- ставить проблему, аргументировать ее актуальность;
- самостоятельно проводить исследование на основе применения методов наблюдения и эксперимента;
- выдвигать гипотезы о связях и закономерностях событий, процессов, объектов;
- организовывать исследование с целью проверки гипотез;
- делать умозаключения (индуктивное и по аналогии) и выводы на основе аргументации.

Формирование ИКТ-компетентности обучающихся

Обращение с устройствами ИКТ

Выпускник научится:

- правильно включать и выключать устройства ИКТ, входить в операционную систему и завершать работу с ней, выполнять базовые действия с экранными объектами (перемещение курсора, выделение, прямое перемещение, запоминание и вырезание);
- осуществлять информационное подключение к локальной сети и глобальной сети Интернет;
- входить в информационную среду образовательного учреждения, в том числе через Интернет, размещать в информационной среде различные информационные объекты;
- выводить информацию на бумагу, правильно обращаться с расходными материалами;
- соблюдать требования техники безопасности, гигиены, эргономики и ресурсосбережения при работе с устройствами ИКТ, в частности учитывающие специфику работы с различными экранами.

Выпускник получит возможность научиться:

- осознавать и использовать в практической деятельности основные психологические особенности восприятия информации человеком.

Фиксация изображений и звуков

Выпускник научится:

- осуществлять фиксацию изображений и звуков в ходе процесса обсуждения, проведения эксперимента, природного процесса, фиксацию хода и результатов проектной деятельности;
- учитывать смысл и содержание деятельности при организации фиксации, выделять для фиксации отдельные элементы объектов и процессов, обеспечивать качество фиксации существенных элементов;
- выбирать технические средства ИКТ для фиксации изображений и звуков в соответствии с поставленной целью;
- проводить обработку цифровых фотографий и цифровых звукозаписей с использованием возможностей специальных компьютерных инструментов, создавать презентации на их основе;

Основы учебно-исследовательской и проектной деятельности

Выпускник научится:

- планировать и выполнять учебное исследование и учебный проект, используя оборудование, модели, методы и приемы, адекватные исследуемой проблеме;
- выбирать и использовать методы, релевантные рассматриваемой проблеме;
- распознавать и ставить вопросы, ответы на которые могут быть получены путем научного исследования, отбирать адекватные методы исследования, формулировать вытекающие из исследования выводы;
- использовать такие математические методы и приемы, как абстракция и идеализация, доказательство, доказательство от противного, доказательство по аналогии, опровержение, контрпример, индуктивные и дедуктивные рассуждения, построение и исполнение алгоритма;
- использовать такие естественнонаучные методы и приемы, как наблюдение, постановка проблемы, выдвижение «хорошей гипотезы», эксперимент, моделирование, теоретическое обоснование, установление границ применимости модели/теории;
- использовать некоторые методы получения знания, характерные для социальных и исторических наук: постановка проблемы, опросы, описание, сравнительное историческое описание, объяснение, использование статистических данных, интерпретация фактов;
- отличать факты от суждений, мнений и оценок, критически относиться к суждениям, мнениям, оценкам, реконструировать их основания;
- видеть и комментировать связь научного знания и ценностных установок, моральных суждений при получении, распространении и применении научного знания.

Выпускник получит возможность научиться:

- самостоятельно задумывать, планировать и выполнять учебное исследование, учебный и/или социальный проект;
- использовать догадку, озарение, интуицию;
- использовать такие математические методы и приемы, как перебор логических возможностей, математическое моделирование;
- использовать такие естественнонаучные методы и приемы, как абстрагирование от привходящих факторов, проверка на совместимость с другими известными фактами;
- использовать некоторые методы получения знания, характерные для социальных и исторических наук: анкетирование, моделирование, поиск исторических образцов;
- использовать некоторые приемы художественного познания мира: целостное отображение мира, образность, художественный вымысел, органическое единство общего особенного (типичного) и единичного, оригинальность;
- осознавать свою ответственность за достоверность полученных знаний, за качество выполненного проекта;
- определять достоверную информацию в случае наличия противоречивой или конфликтной ситуации.

Ученик научится:

- использовать различные источники географической информации (картографические, статистические, текстовые, видео- и фотоизображения, компьютерные базы данных) для поиска и извлечения информации для решения учебных и практико-ориентированных задач;
- анализировать, обобщать и интерпретировать географическую информацию;
- по результатам наблюдений (в том числе инструментальных) находить и формулировать зависимости и закономерности;
- определять и сравнивать качественные и количественные показатели, характеризующие географические объекты, процессы и явления, их положение в пространстве по географическим картам разного содержания;
- в процессе работы с одним или несколькими источниками географической информации выявлять содержащуюся в них противоречивую информацию;
- составлять описание географических объектов, процессов и явлений с использованием разных источников географической информации;
- представлять в различных формах географическую информацию необходимую для решения учебных и практико-ориентированных задач.

Ученик получит возможность научиться:

- ориентироваться на местности при помощи топографических карт и современных навигационных приборов;

- читать космические снимки и аэрофотоснимки, планы местности и географические карты;

- строить простые планы местности;

- создавать простейшие географические карты различного содержания;

- моделировать географические объекты и явления при помощи компьютерных программ.

- различать изученные географические объекты, процессы и явления, сравнивать географические объекты, процессы и явления на основе известных характерных свойств и проводить их простейшую классификацию;

- использовать знания о географических законах и закономерностях, о взаимосвязях между изученными географическими объектами процессами и явлениями для объяснения их свойств, условий протекания и географических различий;

- проводить с помощью приборов измерения температуры, влажности воздуха, атмосферного давления, силы и направления ветра, абсолютной и относительной высоты, направления и скорости течения водных потоков;

- оценивать характер взаимодействия деятельности человек и компонентов природы в разных географических условиях, с точки зрения концепции устойчивого развития.

- использовать знания о географических явлениях в повседневной жизни для сохранения здоровья и соблюдения норм экологического поведения в быту и окружающей среде;

- приводить примеры, показывающие роль географической науки в решении социально-экономических и геоэкологических проблем человечества; примеры практического использования географических знаний в различных областях деятельности;

- воспринимать и критически оценивать информацию географического содержания в научно-популярной литературе и средствах массовой информации;

- создавать письменные тексты и устные сообщения о географических явлениях на основе нескольких источников информации, сопровождать выступление презентацией.